

Schéma č. 1 - obec Libavské Údolí













M 1:5 000



LEGENDA

plochy stabilizované plochy změn

Vymezení území:

		hranice řešeného území
		hranice katastrálního území
		hranice zastavěného území k 31.07.2012
		zastavitelné plochy
		plochy přestavby
		předchozí územní zábor řešený v ÚPD

