

# ZMĚNA Č. 1 ÚP LIBAVSKÉ ÚDOLÍ



v. č. 4. Výkres koncepce uspořádání krajiny  
M 1:5 000

## SEZNAM ROZVOJOVÝCH PLOCH

### Obec Libavské Údolí

#### \* Zastavitelné plochy



- Z1 – plocha rekreace na západě obce severně pod hřištěm – RZ2
- Z2 – plocha rekreace na západě obce severovýchodně od hřiště – RZ1
- Z6 – plocha rekreace jižně nad OÚ – RZ1
- Z7 – plocha rekreace na východě obce severně nad bytovými domy – RZ1
- Z8 – plocha rekreace na východě obce jižně nad ZŠ – RZ1
- Z13 – plocha rekreace na jihozápadě obce u vodojemu – RZ1
- Z33 – plocha rekreace na jihovýchodě obce – RZ1

## LEGENDA


### \* jevy navrhované

plochy stabilizované      plochy změn

### Vymezení území:

 hranice zastavěného území k 28.02.2022  
 Z33 zastavitelné plochy

### Rekreační využití území:



  rekreace - zahrádkové osady s možností chatků menšího rozsahu

### \* jevy rušené





(jevy rušené v celém rozsahu, částečném rozsahu či jen textová úprava legendy)

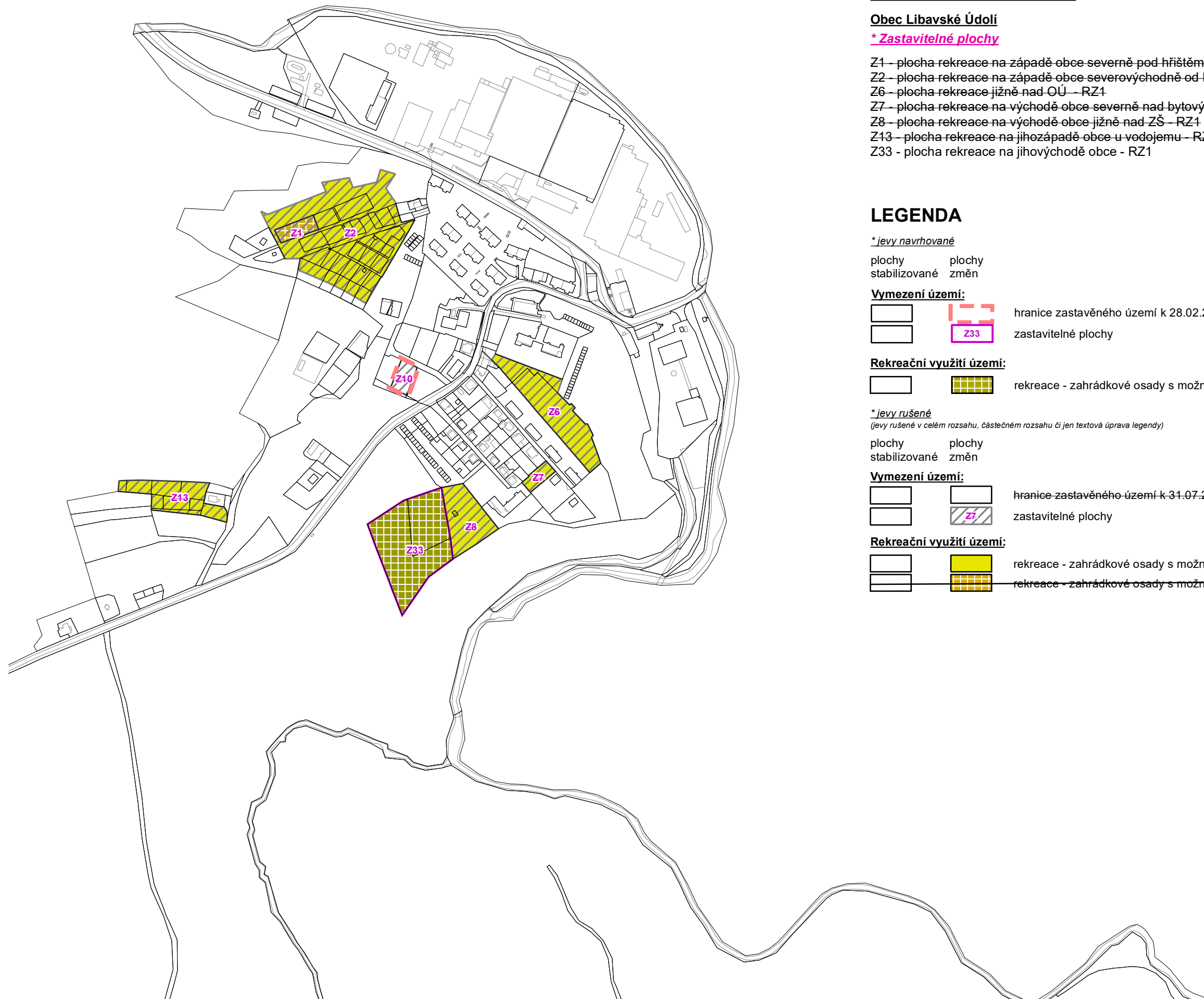
plochy stabilizované      plochy změn

### Vymezení území:

 hranice zastavěného území k 31.07.2012  
 Z7 zastavitelné plochy

### Rekreační využití území:

  rekreace - zahrádkové osady s možností chatků menšího rozsahu  
  rekreace - zahrádkové osady s možností chatků většího rozsahu



### Záznam o účinnosti

Změna č. 1 Územního plánu Libavské Údolí

#### Správní orgán, který změnu ÚP vydal:

Zastupitelstvo obce Libavské Údolí

**Datum nabytí účinnosti:** 19.11.2022

#### Oprávněná úřední osoba pořizovatele:

Bc. Petra Šoupalová Haranzová  
referent oddělení územního plánování  
Městský úřad Sokolov, Rokycanova 1929, 356 01 Sokolov

Razítko:

Podpis: